

«СОГЛАСОВАНО»

Комитет по образованию
Администрации города Мурманска
Председатель комитета
/В.Г. Андрианов/



«УТВЕРЖДЕНО»

Директор МБОУ «Кадетская школа
города Мурманска»
С.В. Цветков
«30.09.2017» 2017 года



«СОГЛАСОВАНО»

ОГИБДД УМВД России по городу
Мурманск
Майор полиции
/С.А. Демьянко/
2017



ПАСПОРТ

дорожной безопасности

муниципального бюджетного общеобразовательного учреждения

«Кадетская школа города Мурманска»

2017

Содержание

- I. План-схемы МБОУ «Кадетская школа города Мурманска»:
 1. Район расположения ОУ, пути движения транспортных средств и детей (учеников, обучающихся).
 2. Организация дорожного движения в непосредственной близости от образовательного учреждения с размещением соответствующих технических средств, маршруты движения детей и расположение парковочных мест.
 3. Маршруты движения организованных групп детей от ОУ к стадиону, парку или к спортивно-оздоровительному комплексу.
 4. Пути движения транспортных средств к местам разгрузки/погрузки и рекомендуемых безопасных путей передвижения детей по территории образовательного учреждения.

План-схема района расположения МБОУ «Кадетская школа города Мурманска», пути движения учащихся и транспортных средств (текстовая часть)

1. Кадетская школа города Мурманска расположена рядом с перекрестков улицы Зои Космодемьянской и улицы Спартака, во дворе дома № 102 Кольского проспекта (Первомайский округ г. Мурманска).
2. Рядом с перекрестком установлены знаки пешеходного перехода и ограничения максимальной скорости, на проезжей части нанесена дорожная разметка и разметка пешеходного перехода.
3. Рядом со школой находятся остановки общественного транспорта (основные маршруты — троллейбус № 4,6,10, автобус № 5,10,18).
4. Рядом с остановками общественного транспорта установлены знаки пешеходного перехода через улицу Зои Космодемьянской, нанесена дорожная разметка и разметка пешеходного перехода.
5. Заезд в Кадетскую школу города Мурманска осуществляется через улицу Спартака или улицу Зои Космодемьянской за домом № 102 проспекта Кольского.
6. Место выгрузки товара для столовой осуществляется с северной стороны стадиона, что не препятствует движению основной группы учащихся.
7. Учащиеся, проживающие вблизи Кадетской школы города Мурманска, двигаются по тротуарам вдоль проспекта Кольский, улицы Зои Космодемьянской и улицы Спартака.
8. Учащиеся, прибывающие в Кадетскую школу города Мурманска на общественном транспорте, выходят на остановке «Автопарк», переходят проезжую часть по пешеходному переходу и сигналам светофора.
9. Учащиеся, прибывающие в Кадетскую школу города Мурманска на личном автотранспорте родителей, выходят с места парковки, расположенной вдоль улицы Спартака.
10. Движение учащихся от школы домой осуществляется теми же маршрутами в обратную сторону.
11. Местом для прогулки учащихся является территория кадетской школы, огороженная от проезжей части.
12. Местом для занятия спортом является спортивный стадион, огороженный забором от проезжей части.
13. Движение учащихся от Кадетской школы города Мурманска в город вовремя учебного процесса осуществляется в соответствии с правилами дорожного движения и движением городского транспорта, с проведением обязательных инструктажей по ПБ и ПДД с занесением в журнал инструктажей.

I. План-схемы МБОУ «Кадетская школа города Мурманска». План-схема района расположения ОУ, пути движения транспортных средств и обучающихся

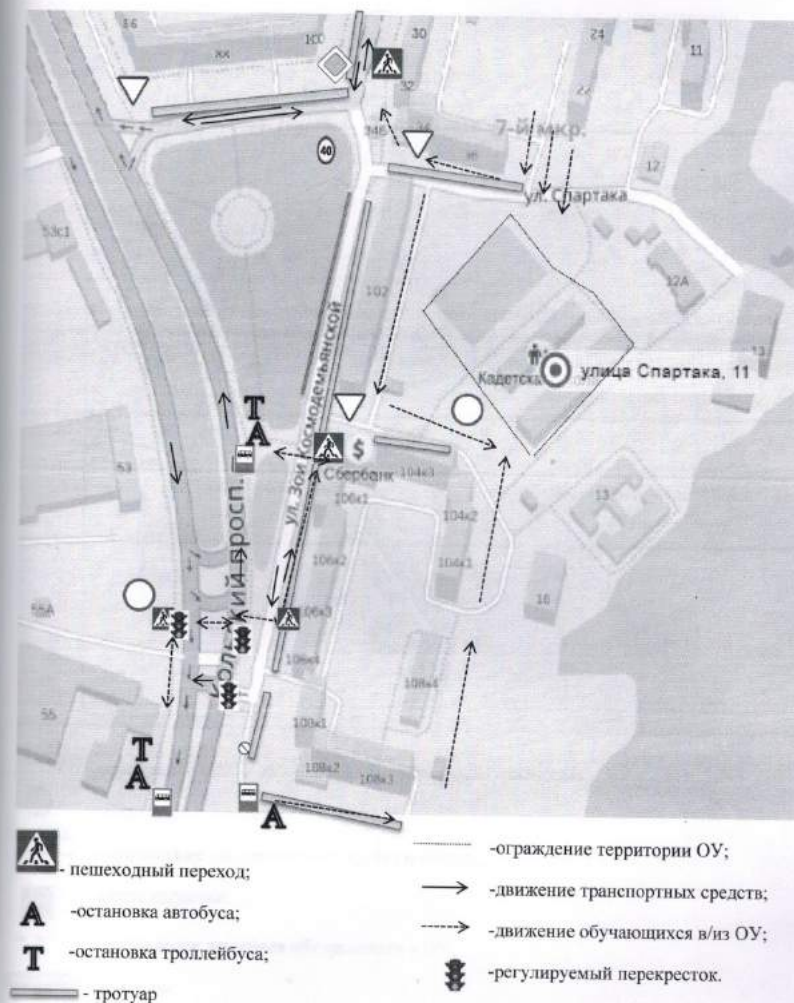
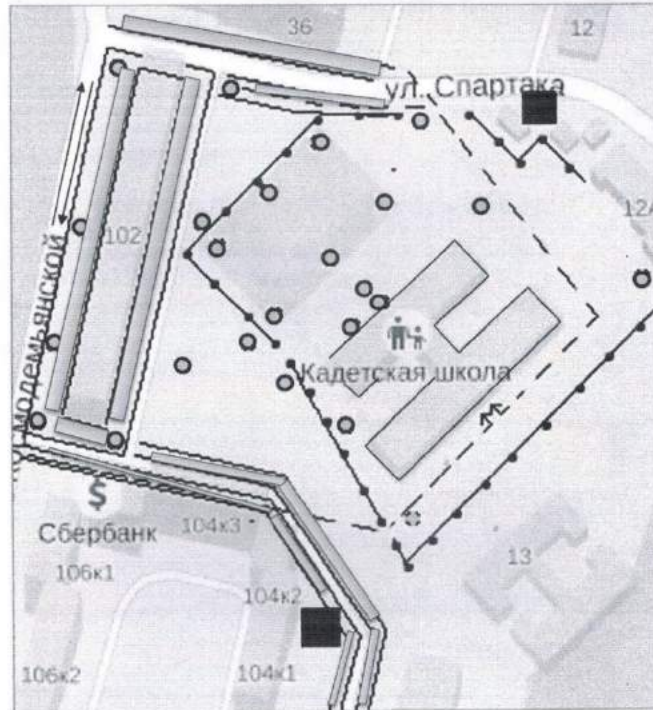
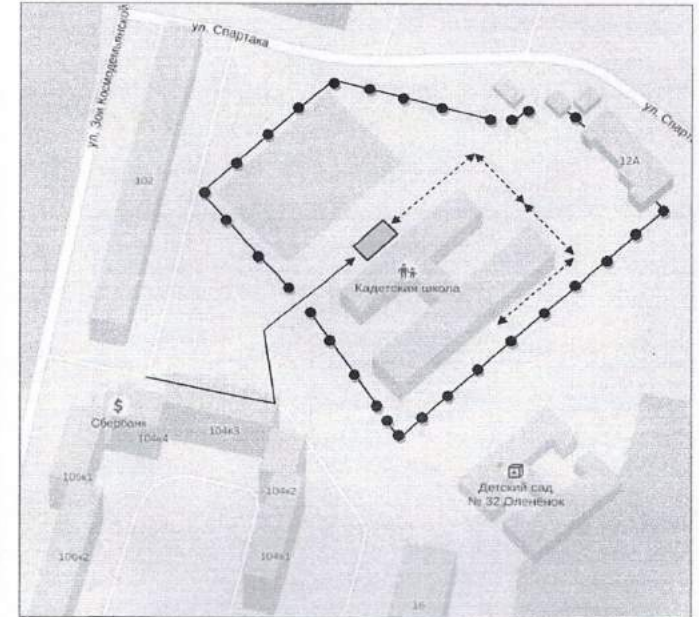


Схема организации дорожного движения в непосредственной близости от образовательного учреждения с размещением соответствующих технических средств, маршруты движения детей и расположение парковочных мест



- ⊕⊕⊕ - ограждение МБОУ «Кадетская школа города Мурманска»;
- - искусственное освещение;
- ← - направление движения транспортного потока;
- - места парковки;
- - - → - направление движения обучающихся к ОУ;
- ▬ - тротуары.

Безопасное расположение остановки автобуса у ОУ



- ← - - - → - движение обучающихся к месту посадки/высадки;
- - движение школьного/экскурсионного автобуса;
- ▭ - место посадки/высадки обучающихся.